Frýdek-Místek

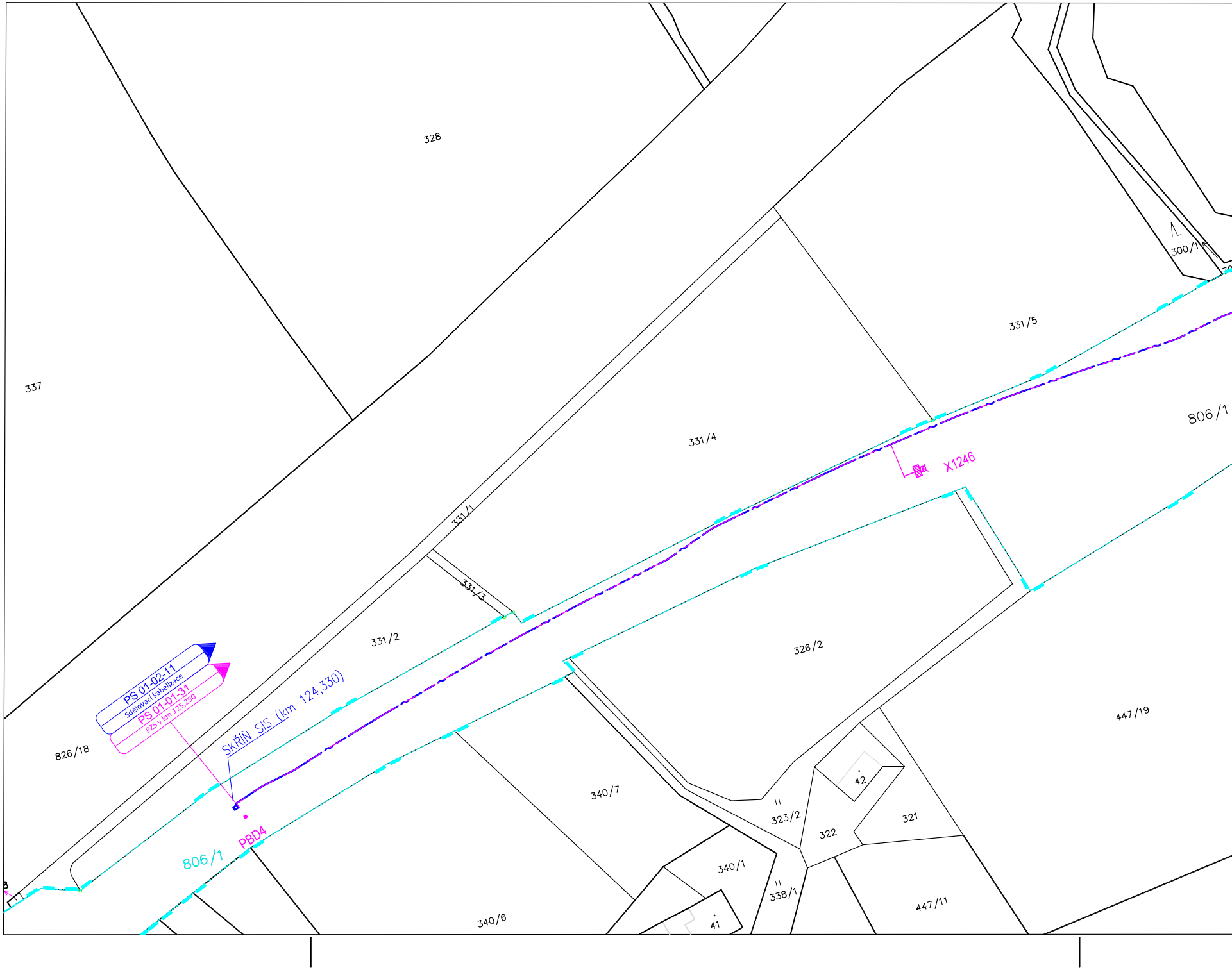
328
337
331/5
806/1
331/4
X1246
331/1
331/3
331/2
326/2
447/19
PS 01-02-11
Sdělovací kabelizace
PS 01-01-31
PZS v km 125,250
SKŘÍŇ SIS (km 124,330)
826/18
806/1
PBD4
340/7
42
323/2
322
321
340/1
338/1
447/11
340/6
41
300/1

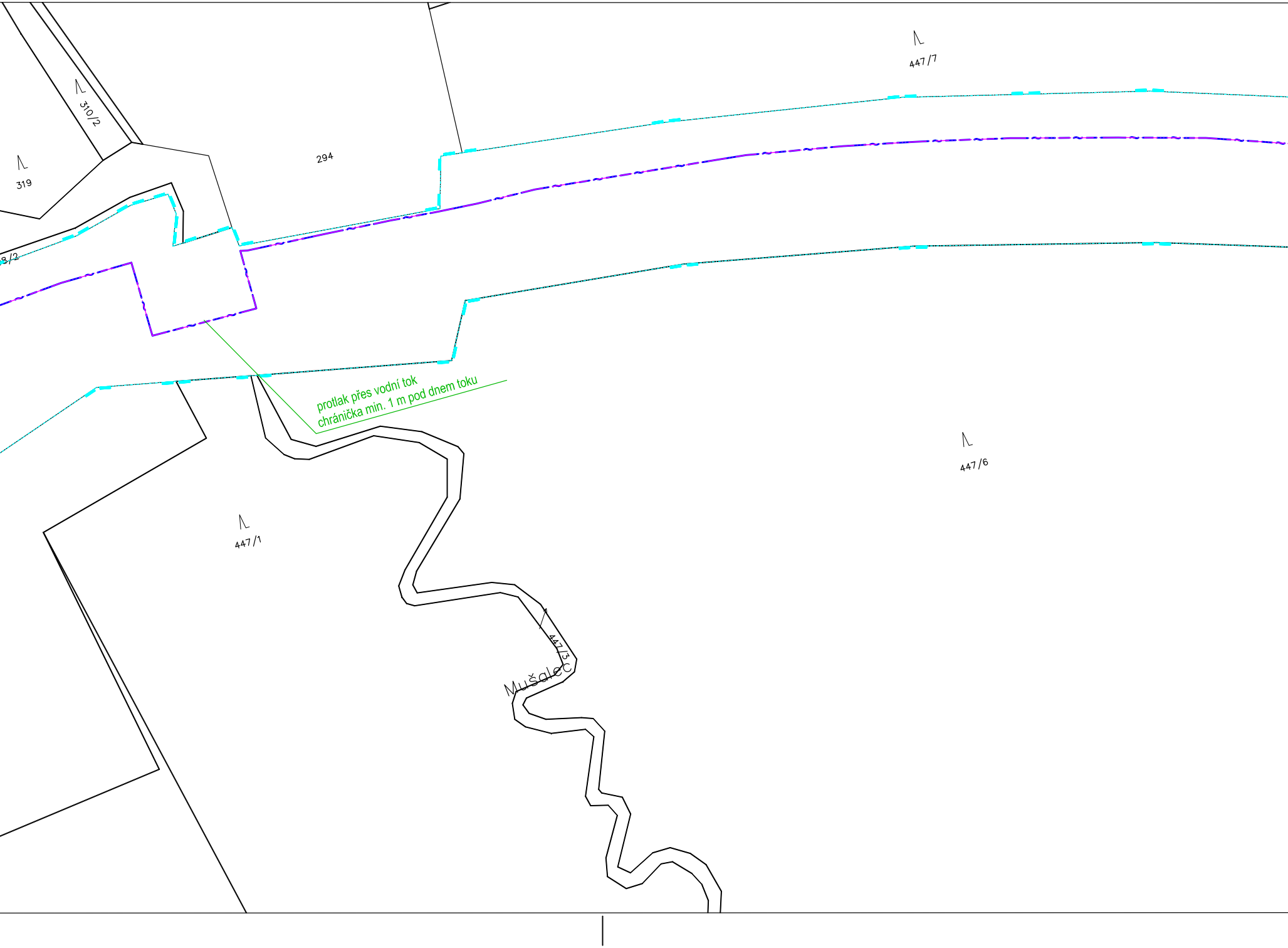
447/7
310/2
294
319
8/2
protlak přes vodní tok
chránička min. 1 m pod dnem toku
447/6
447/1
447/3
Mušalec

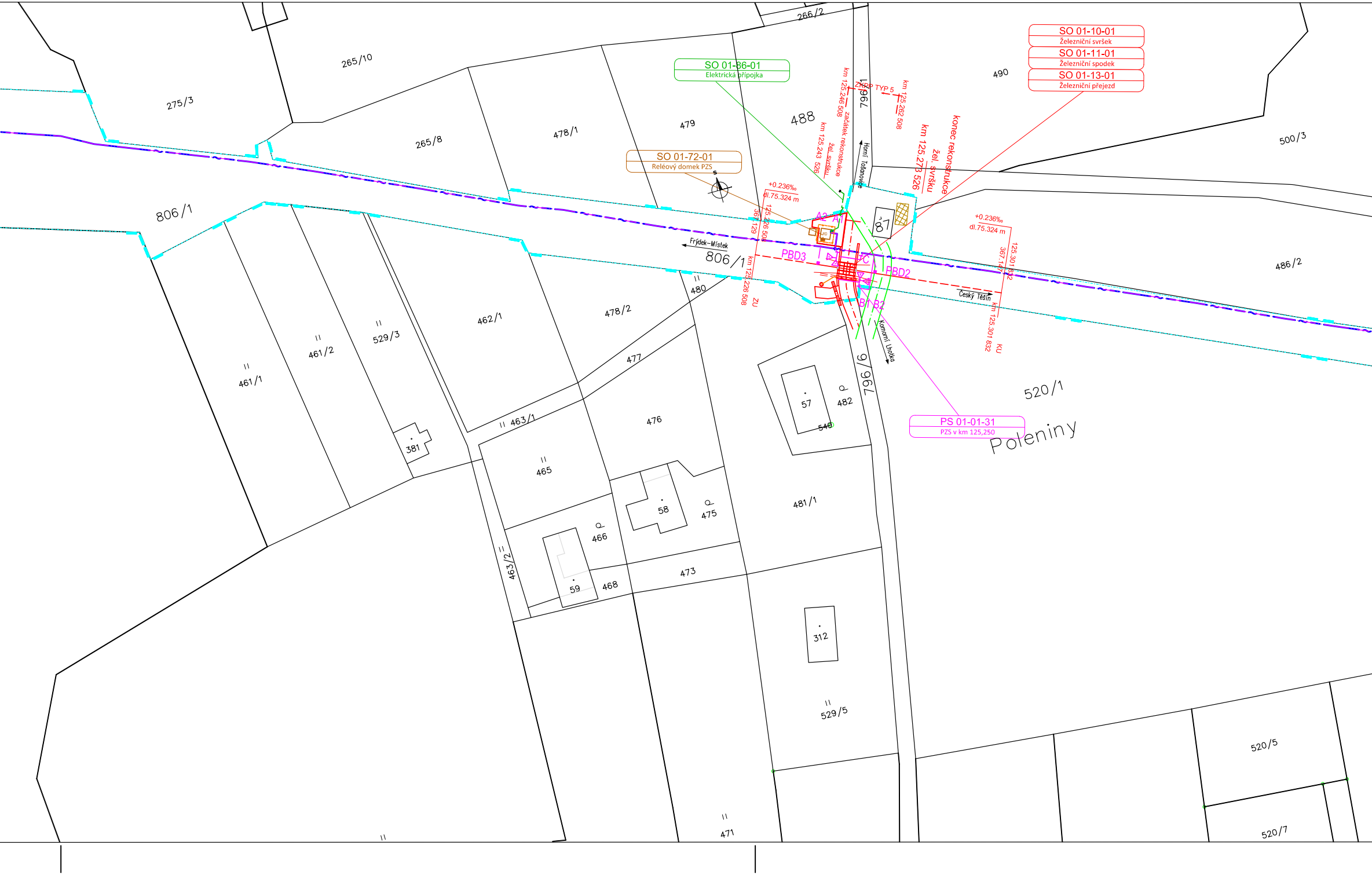
SO 01-10-01
Železniční svršek
SO 01-11-01
Železniční spodek
SO 01-13-01
Železniční přejezd
SO 01-86-01
Elektrická přípojka
SO 01-72-01
Reléový domek PZS
PS 01-01-31
PZS v km 125,250
ZKPP TYP 5
km 125.246 508
začátek rekonstrukce žel. svršku
km 125.243 526
km 125.262 508
km 125.273 526
konec rekonstrukce žel. svršku
+0.236‰
dl.75.324 m
125.226 508
367.129
km 125.226 508
ZU
125.301 832
367.147
km 125.301 832
KU
A2
A1
C
PBD3
PBD2
B1
B2
Frýdek–Místek
Český Těšín
Horní Tošanovice
Komorní Lhotka
Poleniny
806/1
266/2
265/10
275/3
265/8
478/1
479
488
490
500/3
486/2
520/1
796/1
796/9
87
480
478/2
462/1
529/3
461/2
461/1
477
463/1
476
381
465
466
58
475
57
482
548
481/1
59
468
473
463/2
312
529/5
471
520/5
520/7

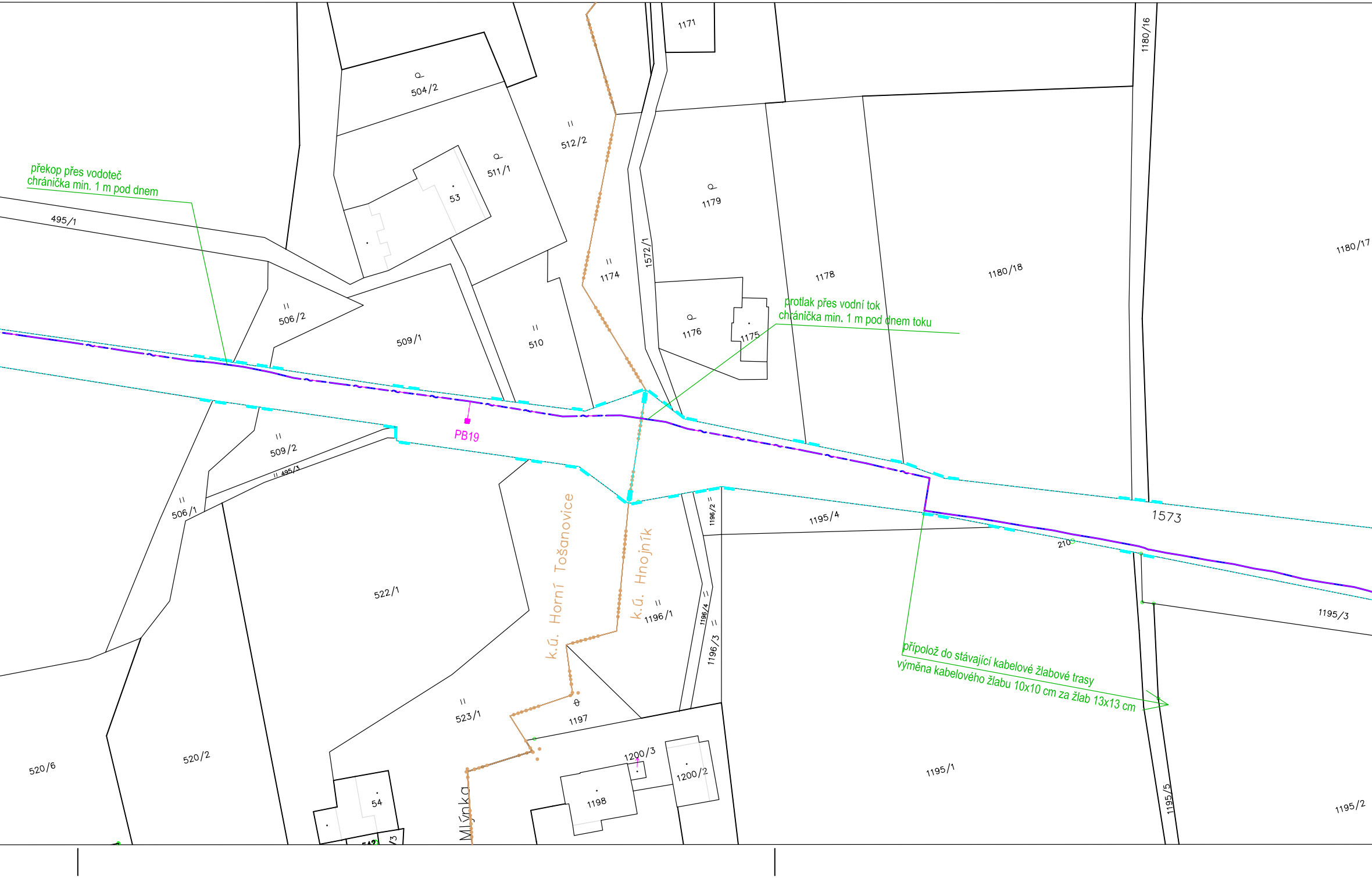
1171
1180/16
504/2
512/2
511/1
53
1179
495/1
1174
1572/1
1178
1180/18
1180/17
506/2
509/1
510
1176
1175
PB19
509/2
495/3
506/1
1196/2
1195/4
1573
210
1195/3
k.ú. Horní Tošanovice
k.ú. Hnojník
522/1
1196/1
1196/4
1196/3
523/1
1197
1200/3
1200/2
1198
1195/1
1195/5
1195/2
520/6
520/2
54
Mlýnka

překop přes vodoteč
chránička min. 1 m pod dnem

protlak přes vodní tok
chránička min. 1 m pod dnem toku

přípolož do stávající kabelové žlabové trasy
výměna kabelového žlabu 10x10 cm za žlab 13x13 cm

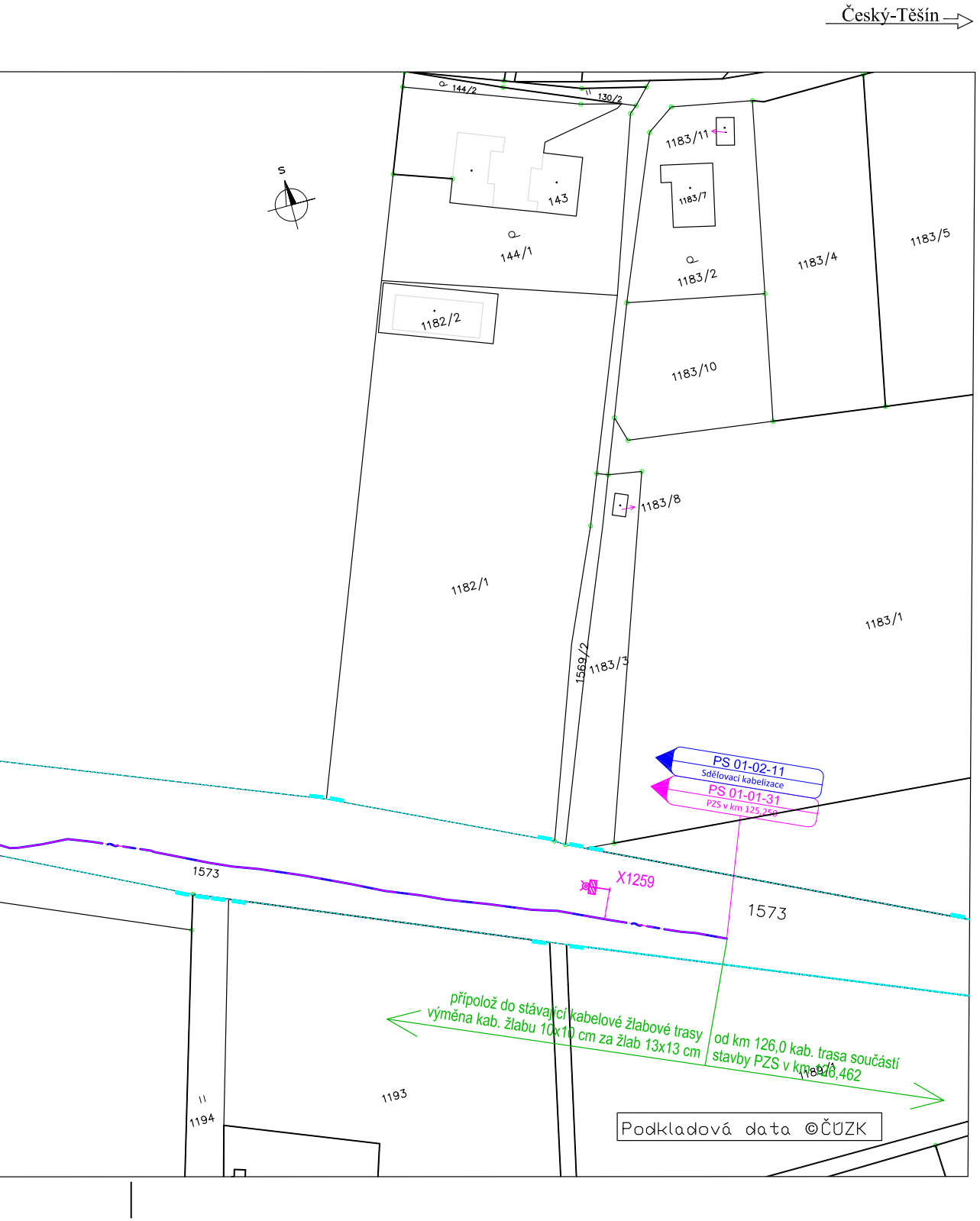
Český-Těšín
S
144/2
130/2
143
144/1
1183/11
1183/7
1183/2
1183/4
1183/5
1182/2
1183/10
1183/8
1182/1
1569/2
1183/3
1183/1
PS 01-02-11
Sdělovací kabelizace
PS 01-01-31
PZS v km 125,250
1573
X1259
1573
přípolož do stávající kabelové žlabové trasy
výměna kab. žlabu 10x10 cm za žlab 13x13 cm
od km 126,0 kab. trasa součástí
stavby PZS v km 126,462
1189/1
1193
1194
Podkladová data ©ČÚZK

Legenda – nové prvky

PS 01–01–31 PZS v km 125,250

-·-·- Zabezpečovací kabelizace a zařízení

PS 01–02–11 Sdělovací kabelizace

—~—— Sdělovací kabelizace a zařízení

SO 01–10–01 Železniční svršek, SO 01–11–01 Železniční spodek, SO 01–13–01 Železniční

——— Železniční spodek, svršek, přejezdová konstrukce a zpevněná plocha kolem

— — — Směrová/výšková úprava kolejí

——— Provizorní komunikace

SO 01–72–01 Reléový domek PZS

——— Reléový domek včetně vsakovacího zařízení

SO 01–86–01 Elektrická přípojka

—~—~— Elektro kabelizace

— ⏚ — Uzemnění

▨ Zařízení staveniště

Legenda – ostatní

——— Hranice parcel

——— Hrance parcel – vnitřní kresba

——— Hrance parcel – poz. předměty

-•-•- Hrance katastrálních území

▬ - ▬ Hranice drážních pozemků vlastník Správaželeznic

přejezd
reléového domku

Ministerstvo dopravy
Státní fond dopravní infrastruktury

Orientační schéma:

Razítko oprávněné osoby:

Podpis: Datum:

Revize:	Datum:	Popis:	Kontroloval:
000	6. 8. 2021	Definitivní odevzdání dokumentace	Mgr. Radek Böhm

Stavebník/Investor:	**Správa železnic, státní organizace**
Adresa:	Dlážděná 1003/7, 110 00 Praha 1
Zástupce investora:	Stavební správa východ
Adresa:	Nerudova 1, 779 00 Olomouc

SPRÁVA ŽELEZNIC

Zhotovitel stavby:	**Signal Projekt s.r.o.**
Adresa:	Vídeňská 55, 639 00 Brno
Kontakt:	T: +420 543 233 962 E: projekce@signalprojekt.cz
Zhotovitel objektu:	
Adresa:	
Kontakt:	

signal PROJEKT

Hlavní projektant (HIP):	Specialista:	Odpovědný projektant:	Zpracovatel:
Mgr. Radek Böhm	Ing. Milan Lukášek	Mgr. Radek Böhm	Ing. Pavla Böhmová

Název stavby/akce:

Rekonstrukce a doplnění závor na přejezdu P8324 v km 125,250 na trati Český Těšín - Frýdek Místek

Označení (S-kód):		S622000240
Označení zhotovitele:		21-002-35-513
Název části:	Katastrální situační výkres	Označení části: C.2
Název objektu:		Označení objektu/komplexu:
Název přílohy:	Katastrální situační výkres	Číslo přílohy: **001**
Název dílčí části přílohy:	v km 123,3 - 126,0	Paré:

Kraj:	Katastrální území:	TUDU:
Moravskoslezský	Horní Tošanovice [644463] Hnojník [640191]	2531

Stupeň dokumentace:	Datum zpracování:	Formáty:	Měřítko:
DUSP+PDPS	8/2021	11 x A4	1:1000

S-kód:	Stupeň dokumentace:	Část:	Objekt:	Podobjekt:	Příloha:	Revize:
S 6 2 2 0 0 0 2 4 0	_ P D P S	_ C 2 X X X	_ X X X X X X X X	_ X X	_ X X 0 0 1	_ 0 0 0